

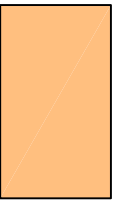




Legenda:


- 


Sede comunale
- 

Area di incendio boschivo
- 


Area di incendio di interfaccia
- 

Confine Comunale
- 

Autostrada dei Fiori
- 

Viabilità principale
- 

Viabilità secondaria



COMUNE di
CIVEZZA



PROVINCIA di IMPERIA

PIANO COMUNALE
DI
PROTEZIONE CIVILE

CARTA AREE
INCENDIO BOSCHIVO

TAV. C (agg.)

Scala: 1 : 10.000

Anno 2019

Ente:

Ente:

a cura di:

Geol. ANFOSSI Paolo

collaboratori:

Geol. GUARDIANI Andrea

collaboratori:

Geol. SECONDO Gianfranco

